

Hombourg
Office du Tourisme
de la Commune
de Plombières



Promenade du
**Cimetière
Américain**





1

La Chapelle Ste Anne ou chapelle de Ten Driesch.

Non datée, elle remonte à la seconde moitié du XVIII^e. Elle est dédiée à la mère de la Vierge et le promeneur trouvera toutes les explications dans chaque langue sur un panneau situé juste derrière la grille d'accès.

2

Château de Vieljaeren.

Détruit une première fois par Jean 1^{er} de Brabant en 1286 dans le cadre de la guerre de succession du duché de Limbourg, le château de Vieljaeren a conservé un aspect médiéval sur la plupart de ses façades tandis que les douves sont restées quasi en l'état même si le pont-levis a disparu. Les maçonneries actuelles datent du XV^{ème}. Les plus vieux possesseurs cités sont Anselme et Winand de Vilhonriw (1273). Il passa ensuite notamment aux familles de

Schoonvorst, Horion, de Ghoor, (qui reçut en engagère la seigneurie hautaine). Au XIX^e, il passe dans les mains des familles, Reul puis Bourcier de Montureux, Jacob, Ernst, Muylkens, et Molter. Classé comme monument le 30 mars 1987 avec ses abords, le château est aussi appelé «Öneschteveljore» (château du bas).

3

Château öveschteveliore» (Haut-Vieljaeren).

Ce terme est utilisé pour le différencier de «Öneschteveliore» (château du bas, précité), il est également entouré de douves mais d'aspect plus récent car issu d'un partage. Un historien (Belonje) affirme toutefois l'antériorité de celui-ci mais n'est pas suivi par ses confrères.



4

Le Cimetière américain de Vogelsang.

Malgré son nom de «cimetière américain de Henri-Chapelle» cette nécropole de 23 ha où gisent 7990 soldats américains et anglais tombés pour la plupart lors de l'offensive «Von Runsted» de l'hiver 1944 est entièrement située sur le territoire de Hombourg. Le cimetière compte un mémorial avec une majestueuse colonnade de 12 piliers sur lesquels sont gravés les noms de 450 disparus et le sceau des états et territoires US, un musée cartographique de l'avancée alliée en Europe en 1944 (feuillet d'explication disponible) et une chapelle. La végétation est entretenue avec minutie par l'American Overseas Memorial.

5

La Clouse.

Ce petit village dépendant d'Aubel est accessible par un chemin creux situé juste en face des installations techniques du cimetière américain (nouveau hangar). La Clouse possède une petite église dédiée à St Antoine l'Ermite, blottie comme plusieurs maisons du village contre la colline de Gensterblom.

Le bois de Hees surplombant les vallées de la Gulpe et de la Gueule.

Ce sont en fait des lambeaux de bois sur la crête crayeuse séparant la vallée dissymétrique de la Gulpe. En raison de sa composition géologique, son versant nord (Hees) est bien plus abrupt que le Sud. Des millions d'années d'érosion ont creusé cette vallée typique dont la plus grande partie du versant nord est aujourd'hui classée en zone 'Natura 2000'. La présence d'espèces animales et végétales précieuses (martin-pêcheur, pie grièche écorcheuse, triton crêté ...) y ont contribué.





6


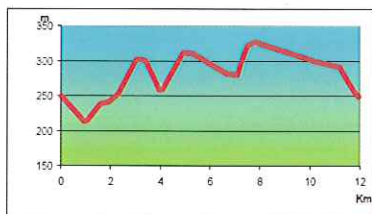
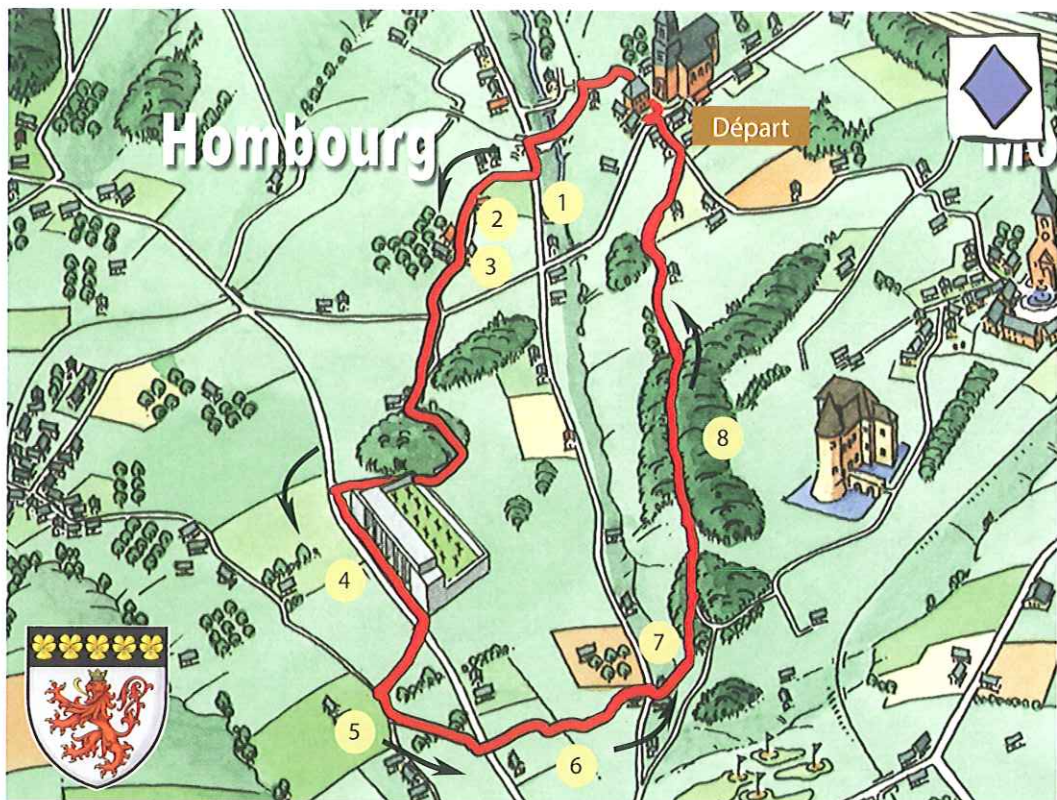
De Gensterblom à la Gulpen par le Kriemerweg

Après avoir remonté de la Clouse, le chemin débouche sur la grand-route dite «Herschtrout» ou «Voie du Maître, ancienne liaison de Limbourg vers Maestricht. A gauche, on aperçoit la chapelle de l'ancien couvent de Gensterbloem (= «fleur de genêt»), datant de 1912. vers Henri-Chapelle, une ferme ou commence à gauche un chemin jalonné d'échaliers. Ce chemin reliait jadis Aubel à Montzen et était emprunté par des marchands ambulants, d'où son nom de Kriemerweg.

7

La source de la Gulpe.

La où le Kriemerweg débouche sur la route de la Gulpen, se trouve, en face, la source de la Gulpe, une source à gros débit qui alimentait jadis Aubel par gravitation.



Promenade accessible à tous les piétons, mais sans poussette.
Echaliers en prairie. Se munir de bottes par temps humide.



Visitez-nous aussi sur internet : www.hombourg.be

ed. SI Hombourg et OTCP avec le soutien de la commune de Plombières et de la Province de Liège. layout: studio graphisme FTPL